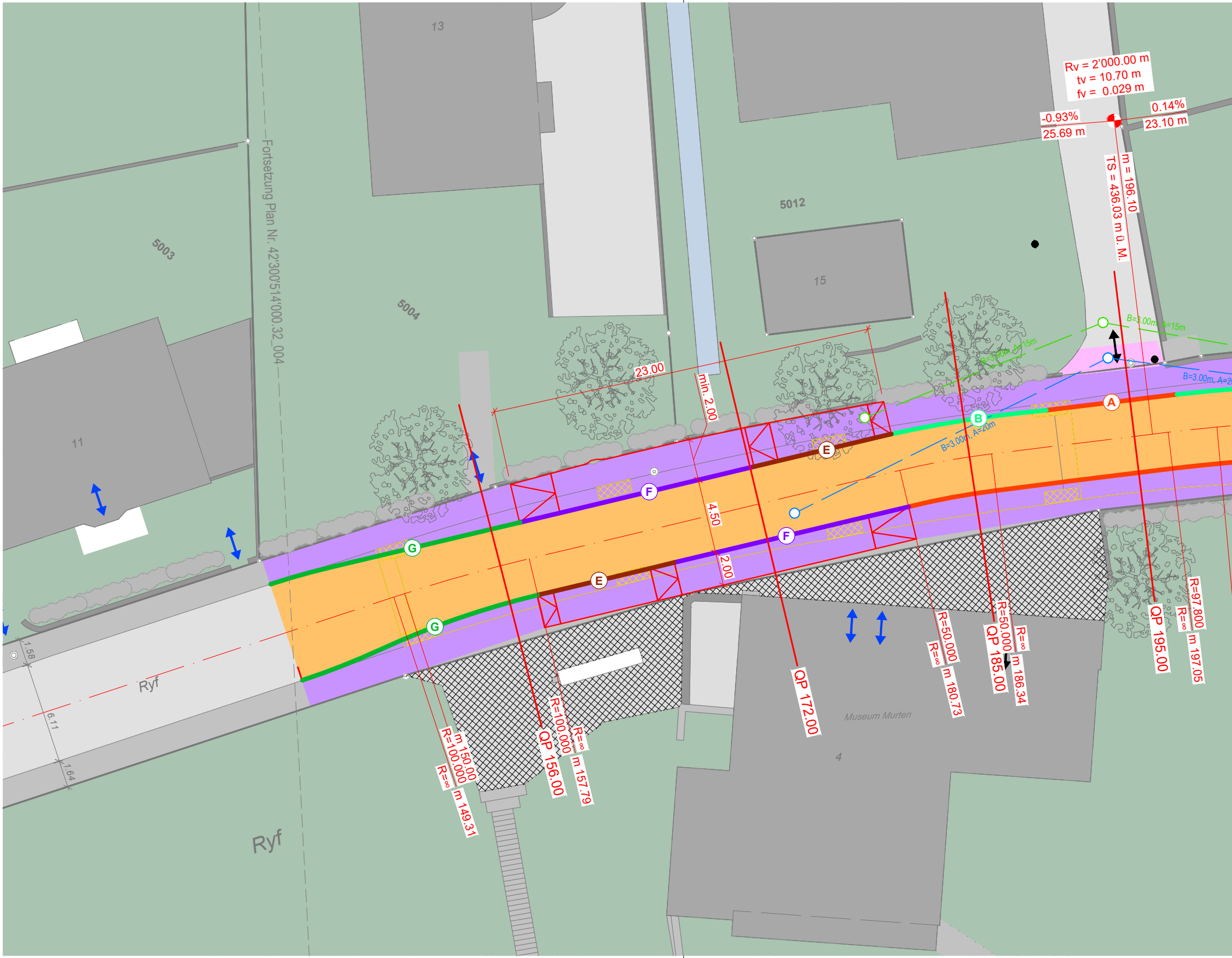
13
5012
15
5003
5004
11
Fortsetzung Plan Nr. 42'300'514'000.32_004
Rv = 2'000.00 m
tv = 10.70 m
fv = 0.029 m
-0.93%
25.69 m
0.14%
23.10 m
m = 196.10
TS = 436.03 m ü. M.
B=3.00m, A=15m
B=3.00m, A=15m
B=3.00m, A=20m
B=3.00m, A=2
23.00
min. 2.00
4.50
2.00
A
B
E
E
F
F
G
G
QP 156.00
QP 172.00
QP 185.00
QP 195.00
R=50.000
R=∞
m 180.73
R=50.000
R=∞
m 186.34
R=97.800
R=∞
m 197.05
m 150.00
R=100.000
R=∞
m 149.31
R=100.000
R=∞
m 157.79
1.58
6.11
1.64
Ryf
Ryf
Museum Murten
4

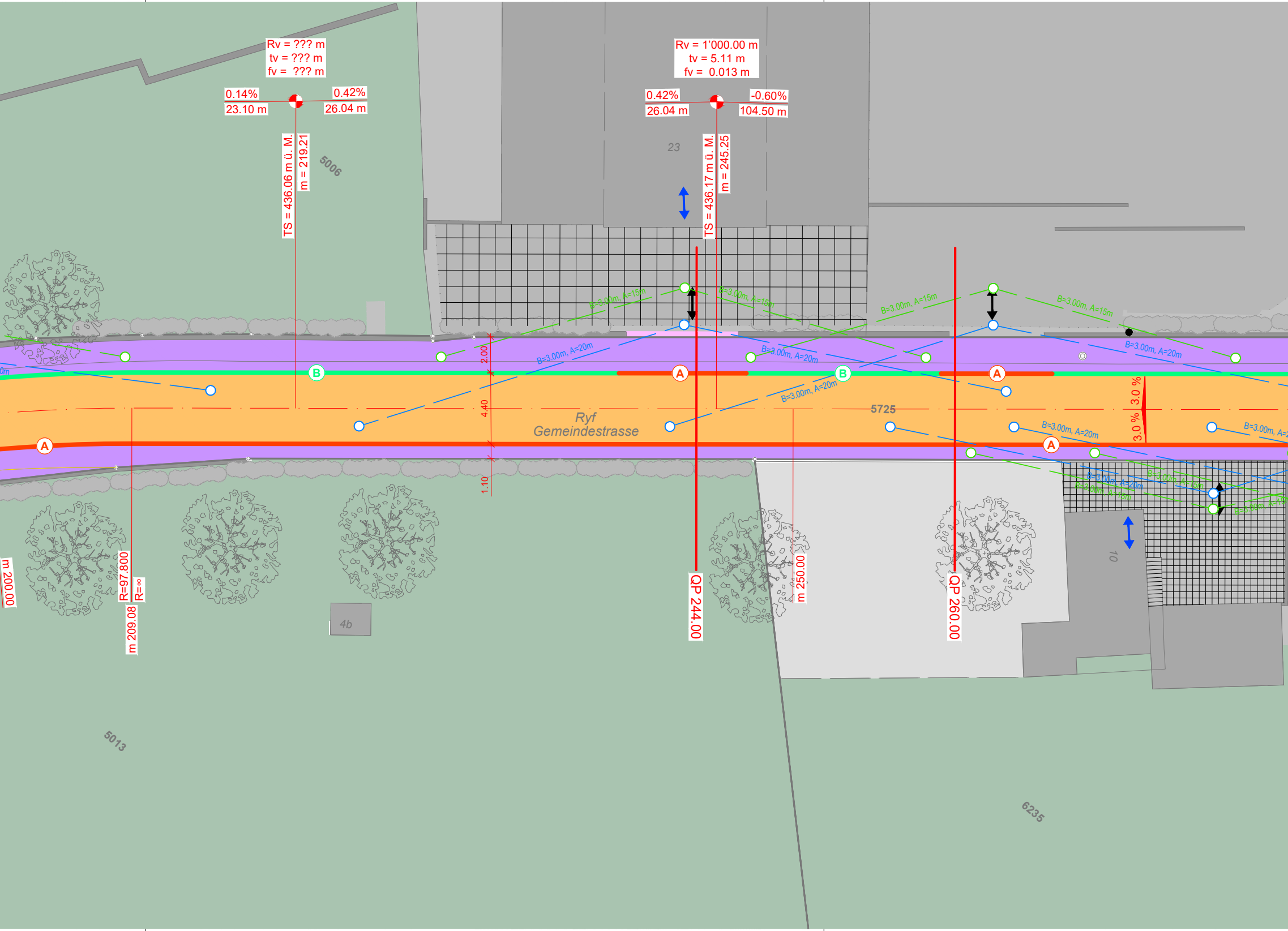
Rv = ??? m
tv = ??? m
fv = ??? m
0.14%
23.10 m
0.42%
26.04 m
TS = 436.06 m ü. M.
m = 219.21
5006
Rv = 1'000.00 m
tv = 5.11 m
fv = 0.013 m
0.42%
26.04 m
-0.60%
104.50 m
23
TS = 436.17 m ü. M.
m = 245.25
B=3.00m, A=15m
B=3.00m, A=15m
B=3.00m, A=15m
B=3.00m, A=15m
B=3.00m, A=20m
B=3.00m, A=20m
B=3.00m, A=20m
B=3.00m, A=20m
B=3.00m, A=20m
2.00
4.40
1.10
B
A
B
A
A
A
5725
Ryf
Gemeindestrasse
3.0 %
3.0 %
B=3.00m, A=20m
B=3.00m, A=2
B=3.00m, A=20m
B=3.00m, A=15m
B=3.00m, A=15m
10
m 200.00
R=97.800
R=∞
m 209.08
4b
QP 244.00
m 250.00
QP 260.00
5013
6235

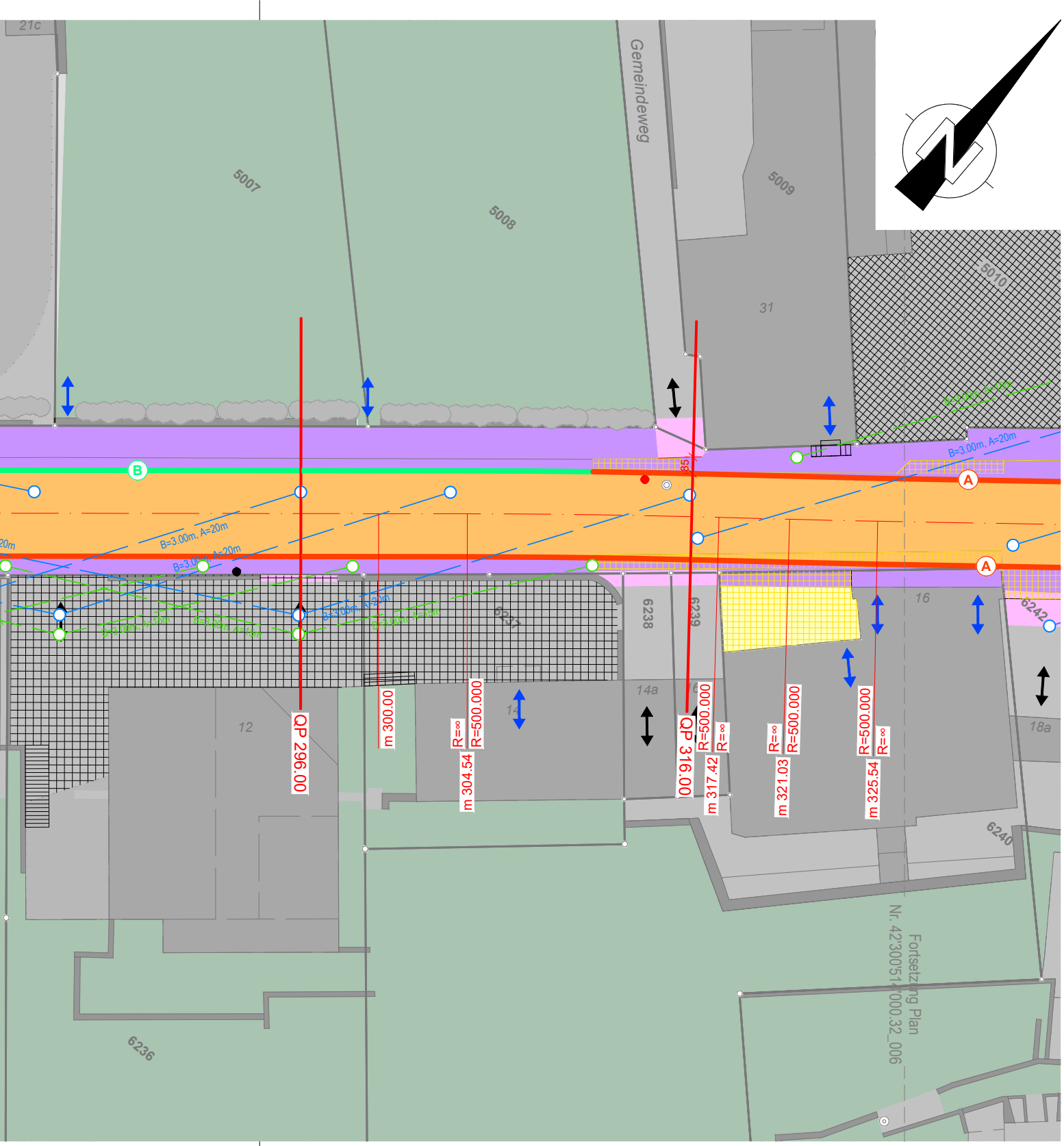
21c
5007
5008
Gemeindeweg
5009
5010
31
B
A
A
B=3.00m, A=20m
B=3.00m, A=20m
B=3.00m, A=20m
B=3.00m, A=10m
B=3.00m, A=10m
B=3.00m, A=10m
QP 296.00
QP 316.00
m 300.00
R=∞
R=500.000
m 304.54
R=500.000
R=∞
m 317.42
R=∞
R=500.000
m 321.03
R=500.000
R=∞
m 325.54
6237
6238
6239
16
6242
14a
14
12
18a
6240
6236
Fortsetzung Plan
Nr. 42'30051.000.32_006

Legende

Signatur

bestehend	Abbruch	projektiert
—		—
		-·-
		- -
		—

Flächen

bestehend	Abbruch	projektiert
▭		🟧
		🟧
▭		🟪
▦	▨	
		🟨
		🟪
▨		
🟩		
🟦		
▭		

Symbole

bestehend	Abbruch	projektiert
✿		
◐		◐
●	●	●
✛	✛	✛
☁		
↔		
↔		
○—○		
○—○		
-·-		-·-
▨	▨	

	Grundlage:	Lieferant:
AV	*Amtliche Vermessung*	*GeoPlanIng*

Randabschlüsse

Typ A
Bundstein Typ 12
A = 3 cm schräg
Naturstein

Typ B
Bundstein Typ 12
A = 3 cm
Naturstein

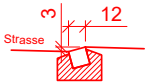
3
12
Strasse

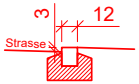
3
12
Strasse

Typ C
RN 12
A = 12 cm
Naturstein

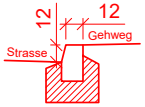
12
12
Gehweg
Strasse

Typ D
Bundstein 11/13
A = 0 cm
Naturstein

Typ E
Kassler Sonderbord
A = 16 cm
Naturstein

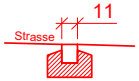

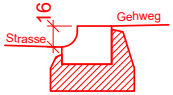
16
Gehweg
Strasse

Typ F
Kassler Sonderbord
A = 22 cm
Naturstein

Typ G
RN 12
A = 6 cm
Naturstein

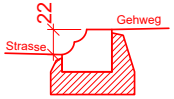
22
Gehweg
Strasse

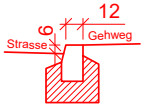
6
12
Gehweg
Strasse

Strassenrand
Strassenachse
Projektperimeter
Drittprojekt
Strassenbelag (Belagsersatz)
Strassenbelag (Deckbelagsersatz)
Trottoir
Natursteinpflästerung
Befestigter Platz
Anpassungsfläche
Kiesbelag
Grünflächen
Gewässer
übrige befestigte
Baum
Kandelaber
Poller
Pfosten
Hecke
Ein- & Ausgänge
Ein - & Ausfahrten
Sichtweiten auf Autos
Sichtweiten auf Fussgänger
Zaun / Geländer
Blumentrog

	Betreiber:	Erhalten am:
	GeoPlanIng	*16.05.2023*

Murten
Morat

Auteur du projet / Projektverfasser

gruner

Gruner AG
Industriestrasse 1, CH-3052 Zollikofen
T +41 31 544 24 24
zollikofen@gruner.ch

Murten — Umsetzung Betriebs- und Gestaltungskonzept (BGK)

Bauprojekt

Strassenbau

Situation Ryfstrasse, Teil 2

Echelle/ Massstab	PR	Chantier	Objet	Numéro
1 : 200	-	-	-	**42'300'514'000.32_005**
297x1470	BP	Baustelle	Objekt	Nummer

Ind.	Date/ Datum	Dess./ Zei.	Visum	Désignation/ Beschreibung	Visum MO/ BH
	01.05.2025	jaja	gowm	Erstellt	
a					
b					
c					

ZOLLIKOFEN, DEN : .... DER PROJEKTVERFASSER: ....

DREISSIGTÄGIGE ÖFFENTLICHE AUFLAGE IM AMTSBLATT

NR. : .... VOM: ....

ANGENOMMEN DURCH DEN GEMEINDERAT MURTEN

DEN : ....

DIE STADTPRÄSIDENTIN

....

DIE STADTSCHREIBERIN

....

GENEHMIGT DURCH DIE DIREKTION FÜR RAUMENTWICKLUNG, INFRASTRUKTUR, MOBILITÄT UND UMWELT

FREIBURG, DEN : .... DER STAATSRAT, DIREKTOR :

....