

NORBERT SA
GÉOLOGUES – CONSEILS
44, GRAND-RUE
CH-1680 ROMONT

+41 26 652 40 15
geol-rmt@norbert-sa.ch
www.norbert-sa.ch

1367b-4

Romont, 3. Juni 2026

Gemeinde Murten
Rathausgasse 17
Postfach 326
3280 Murten

_____ **GRUPE E – PROJEKT SCHIFFENEN-MURTEN**

_____ **ÖFFENTLICHE PUBLIKATION ZUR ERHEBUNG DER
PRIVATQUELLEN**

Sehr geehrte Damen und Herren,

Im Rahmen des Projekts Schiffenen-Murten führt die Groupe E Untersuchungen zu den hydrogeologischen Verhältnissen im betroffenen Gebiet durch (siehe beiliegende Karte).

Zu diesem Zweck werden die Eigentümerinnen und Eigentümer von privaten Wasserquellen oder Quelfassungen auf dem Gemeindegebiet gebeten, sich zu melden.

Die betroffenen Personen werden gebeten, die folgende Informationen in dem beiliegenden Formular bereitzustellen :

- Lage der Quelle (exakte Koordinaten oder betroffene Parzelle)
- Art der Nutzung (Trinkwasser, Brunnen, Landwirtschaft, etc.)
- Ungefähre Schüttung (falls bekannt)
- Kontaktdaten

Bitte nehmen Sie bis zum 1. Juli 2026 Kontakt auf mit:

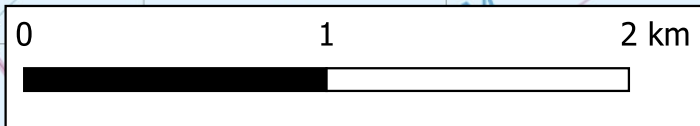
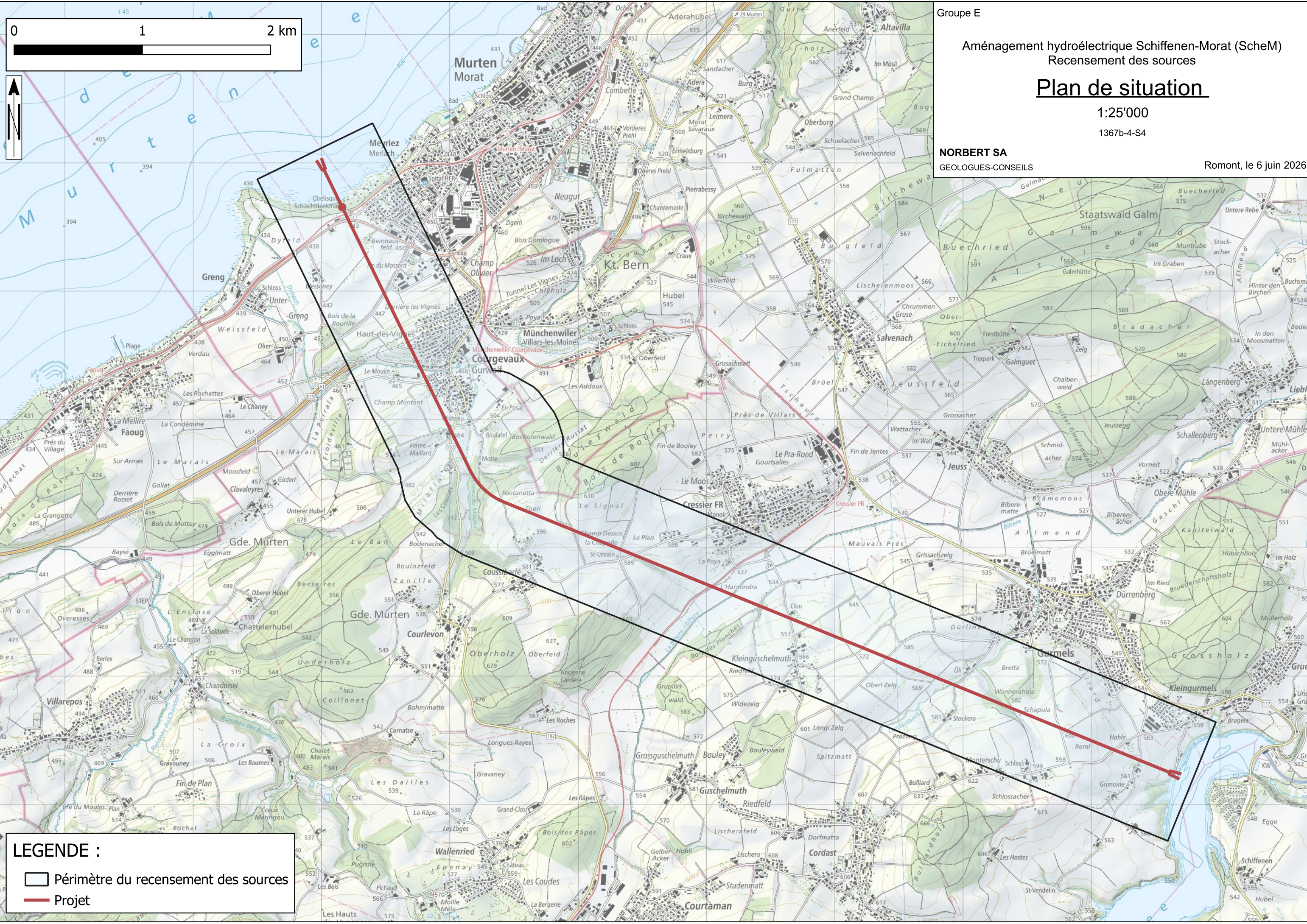
Jonas Schranz
j.schranz@norbert-sa.ch
078 923 26 84 / 026 652 40 15
NORBERT SA
Géologues – conseils
44, Grande-Rue
CH-1680 Romont

Diese Informationen ermöglichen es, die Interessen im Zusammenhang mit der Wassernutzung im Rahmen der Studien und der Realisierung des Projekts zu berücksichtigen.

Wir danken Ihnen bereits im Voraus herzlich für Ihre wertvolle Mitarbeit.

J. Schranz
Msc in Geologie

Beilagen : erwähnt



Groupe E

Aménagement hydroélectrique Schiffenen-Morat (ScheM)
Recensement des sources

Plan de situation



1:25'000

1367b-4-S4

NORBERT SA
GEOLOGUES-CONSEILS

Romont, le 6 juin 2026

LEGENDE :

-  Périmètre du recensement des sources
-  Projet



NORBERT SA
GÉOLOGUES – CONSEILS
44, GRAND-RUE
CH-1680 ROMONT

+41 26 652 40 15
geol-rmt@norbert-sa.ch
www.norbert-sa.ch

1367b-4

Romont, 3. Juni 2026

_____ GROUPE E – PROJEKT SCHIFFENEN-MURTEN

_____ FORMULAR ZUR ERHEBUNG DER PRIVATQUELLEN

Lage der Quelle (exakte Koordinaten, betroffene Parzelle, Adresse oder Lageplan) :	
Art der Nutzung :	<input type="checkbox"/> Trinkwasser <input type="checkbox"/> Brunnen <input type="checkbox"/> Landwirtschaft <input type="checkbox"/> Anderes : _____
Ungefähre Schüttung (falls bekannt in Liter pro Minute):	
Name und Vorname :	
Adresse :	
Telefonnummer :	
Email Adresse :	

Bitte senden Sie dieses Formular bis zum 1. Juli 2026 an:

Jonas Schranz
j.schranz@norbert-sa.ch
078 923 26 84 / 026 652 40 15
NORBERT SA
Géologues – conseils
44, Grande-Rue
CH-1680 Romont

Wir danken Ihnen bereits im Voraus herzlich für Ihre wertvolle Mitarbeit.